PLANIMETRIA GENERALE DELLO STATO DI FATTO

scala 1:2000

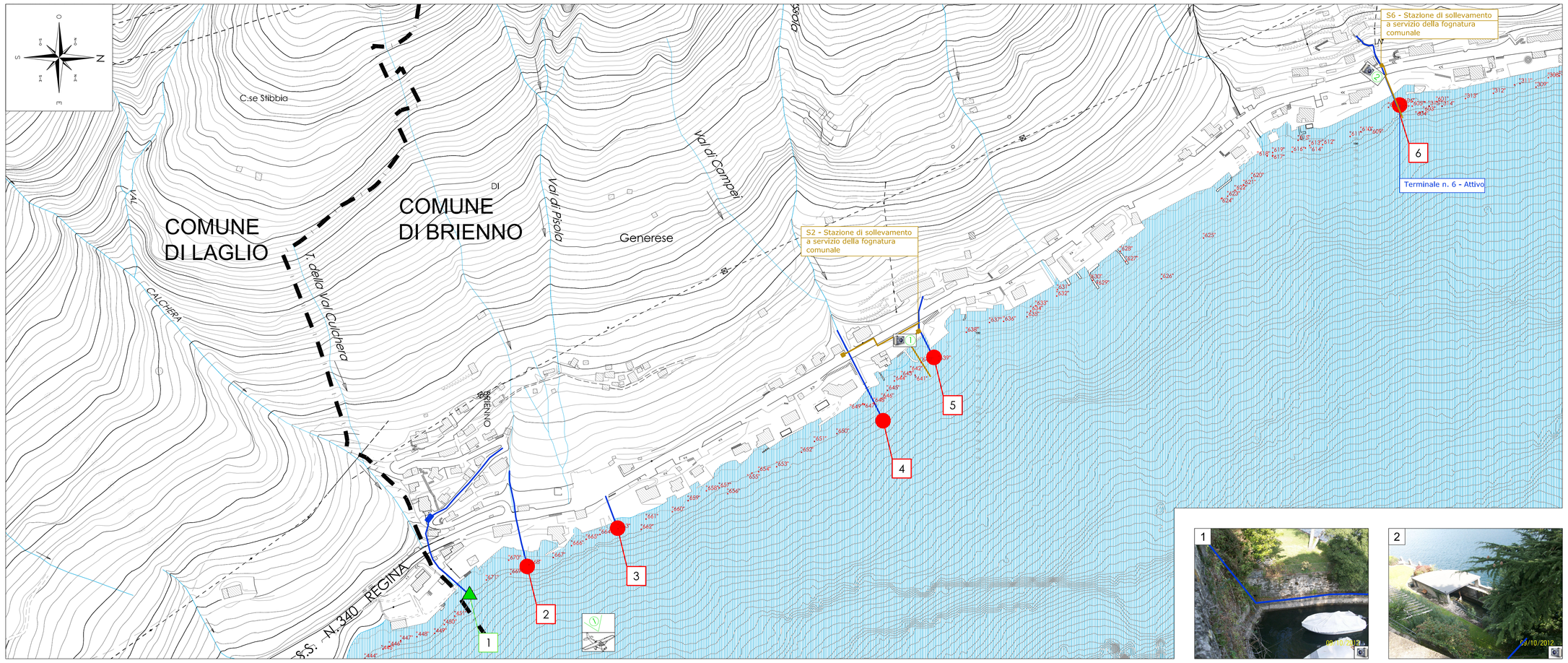

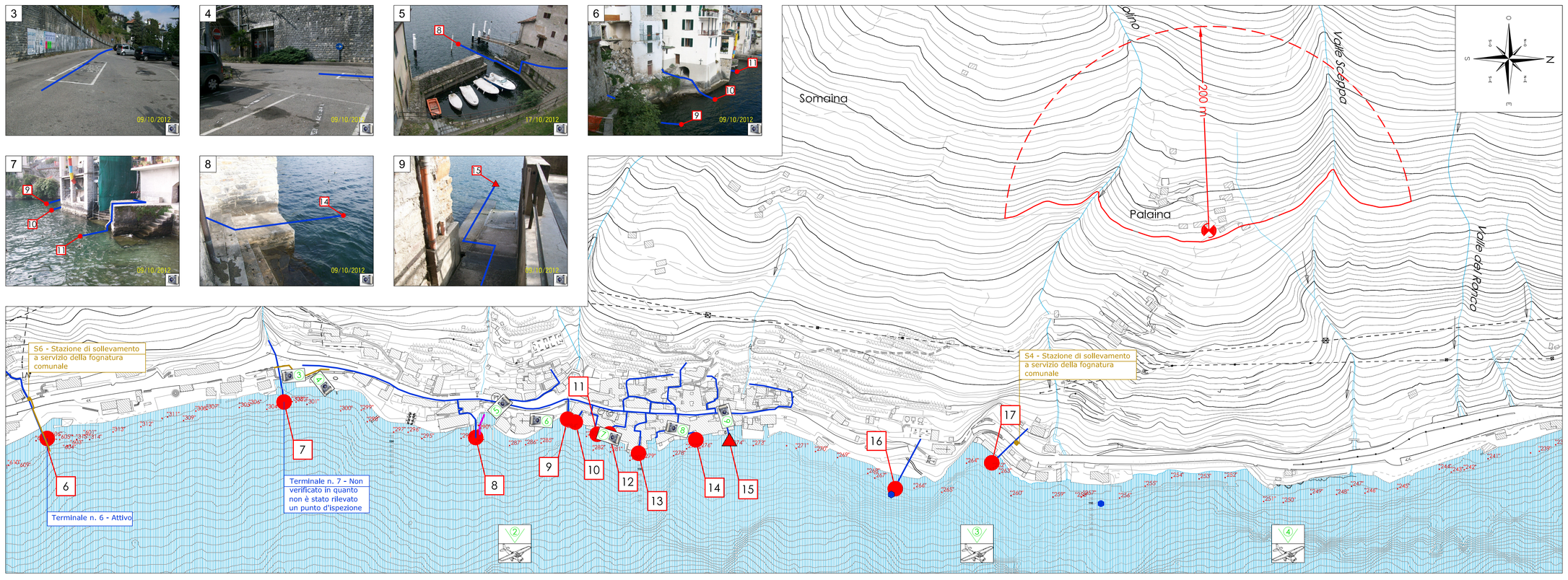

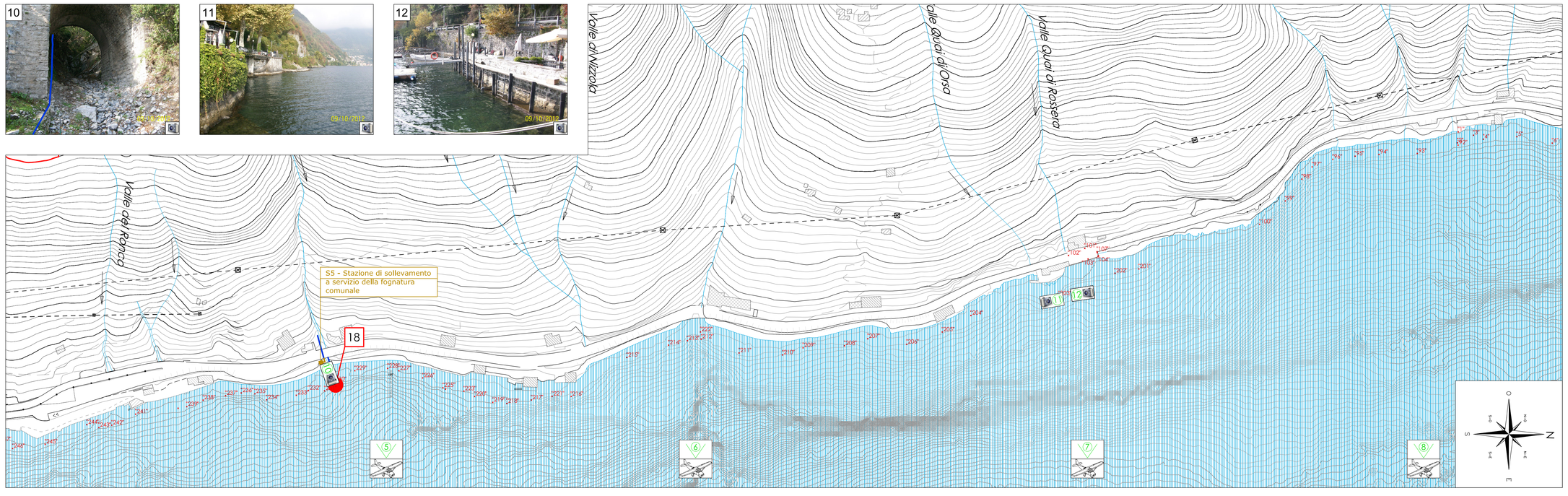



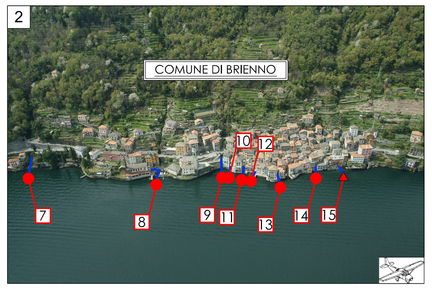

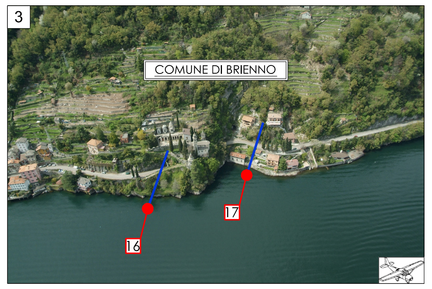

LEGENDA

- Tubazioni fognatura comunale acque nere o miste
- Scarico in ambiente con utenza servita < 50 ab. equivalenti
- Grigliatura, scarico di emergenza a lago e vasca settica
- Grigliatura, scarico di emergenza a lago, vasca settica e dissabbiatura Scarico in ambiente con utenza servita < 400 ab. equivalenti
- 6 6 Numeri identificativi degli scarichi in ambiente
- Captazione acquedotto e fascia di rispetto R=200 m - Fonte provincia di Como
- 3 Numeri identificativi e documentazione fotografica
- Numeri identificativi e documentazione fotografica aerea
- "241" Numeri identificativi punti di rilievo

delta

COMUNE DI ARGEGNO

Provincia di Como

LAVORI DI "DISINQUINAMENTO DEL PRIMO BACINO DEL LAGO DI COMO: COLLETTORE DI COLLEGAMENTO AL DEPURATORE DI COLONNO DA ARGEGNO A LAGLIO" - LOTTO 2°

PROGETTO ESECUTIVO

Committente:
Comune di Argegno
via Valle Intelvi, 7
22010 Argegno (CO)

Progettista:
Ing. Roberto Magnaghi
albo Ing. prov. Como n. 1473 A

Collaboratori:
Ing. Andrea Morini
Geom. Lorenzo Peverelli

Descrizione elaborato grafico:
Stato di fatto: Planimetria generale e documentazione fotografica

Scala:
1:2000

Data aggiornamento:

Descrizione:

Ottobre 2014
Elaborato n°
3

DELTA S.r.l. Società di Ingegneria si riserva la proprietà di questo disegno con la proibizione di riprodurlo o di renderlo in tutto o in parte accessibile a terzi senza il suo consenso scritto

DELTA S.R.L. SOCIETA' DI INGEGNERIA sede amministrativa: viale g. matteotti, 18/c - 22012 cernobbio - CO
sede legale: piazza del popolo, 1 - 22100 como • tel. 031-511028 • fax. 031-334574 • cap. soc. € 60.000,00 i.v. • CF e P.IVA 02959392801;38 • REA CO-288022
info@deltacomo.com • www.deltacomo.com