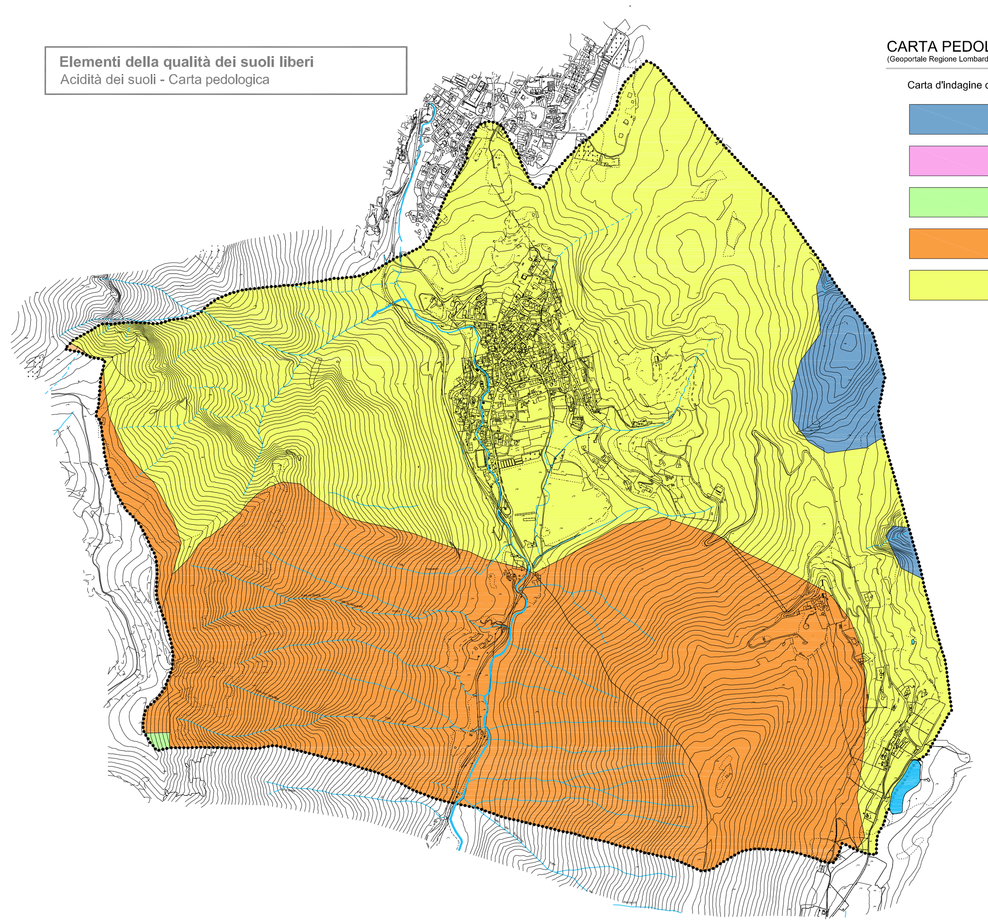
Elementi della qualità dei suoli liberi
Acidità dei suoli - Carta pedologica



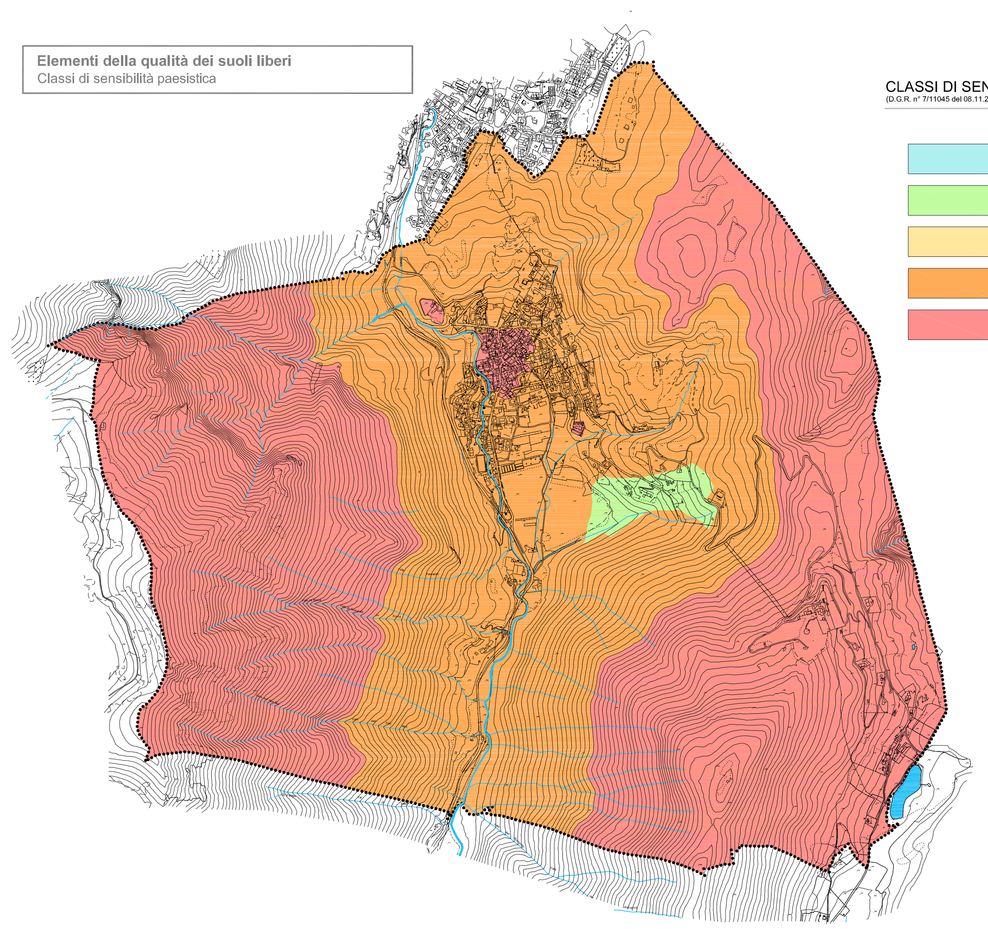
CARTA PEDOLOGICA ACIDITA' DEI SUOLI

(Geoportale Regione Lombardia realizzata tra il 2008 e 2011 con rilevamenti del 2013 - scala 1:250.000)

Carta d'indagine dei caratteri funzionali del suolo - PH medio

- SUBALCALINA
- ALCALINA
- ACIDA
- SUBACIDA
- NEUTRA

Elementi della qualità dei suoli liberi
Classi di sensibilità paesistica

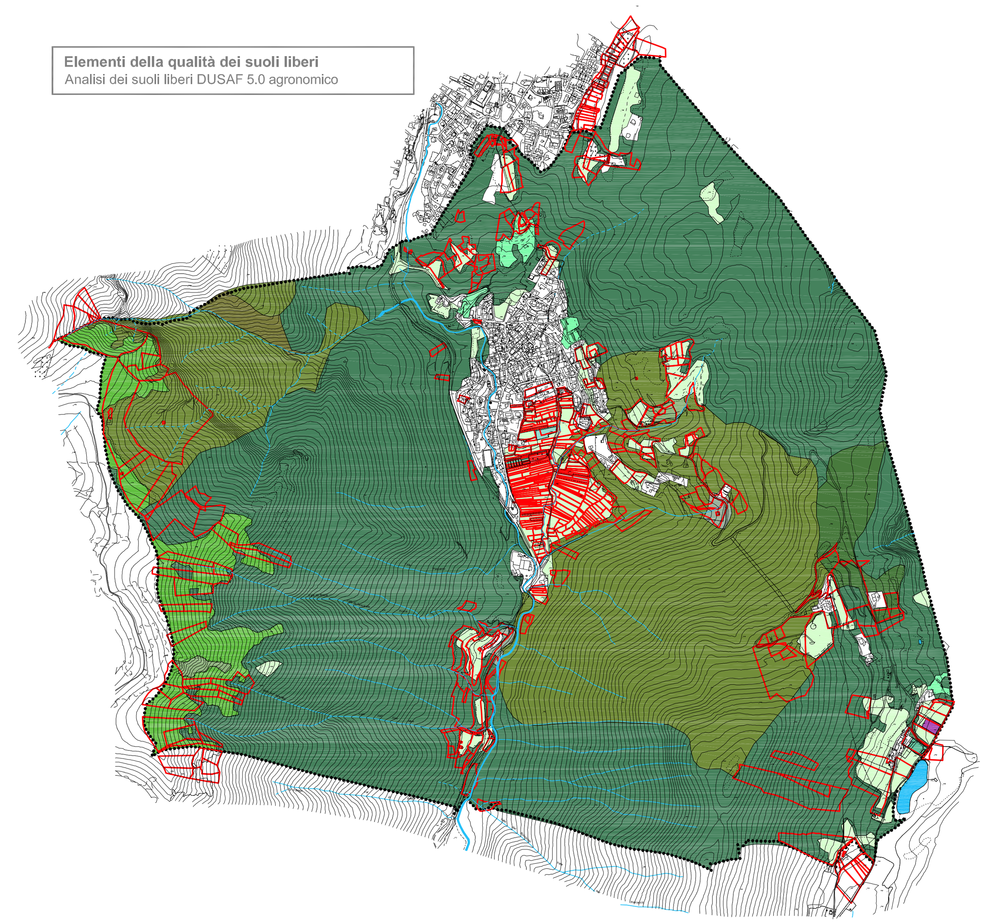


CLASSI DI SENSIBILITA' PAESISTICA

(D.G.R. n° 7/11045 del 08.11.2002 - art. 30 P.T.P.R.)

- SP 1 - molto bassa
- SP 2 - bassa
- SP 3 - media
- SP 4 - alta
- SP 5 - molto alta

Elementi della qualità dei suoli liberi
Analisi dei suoli liberi DUSAF 5.0 agronomico



SUOLO URBANIZZATO

- SUPERFICIE URBANIZZATA ED URBANIZZABILE

BANCA DATI DUSAF USO DEL SUOLO - ANALISI SUOLI LIBERI

Uso e copertura del suolo (DUSAF 5.0 - 2015)

AREE AGRICOLE (COD. 2)

- COLTURE ORTICOLE A PIENO CAMPO (cod. 21131)
- COLTURE FLORO-VIVAISTICHE A PIENO CAMPO (cod. 21141)
- COLTURE FLORO-VIVAISTICHE PROTETTE (cod. 21142)
- FRUTTETI E FRUTTI MINORI (cod. 222)
- PRATI PERMANENTI IN ASSENZA DI SPECIE ARBOREE ED ARBUSTIVE (cod. 2311)
- PRATI PERMANENTI CON PRESENZA DI SPECIE ARBOREE ED ARBUSTIVE SPARSE (cod. 2312)

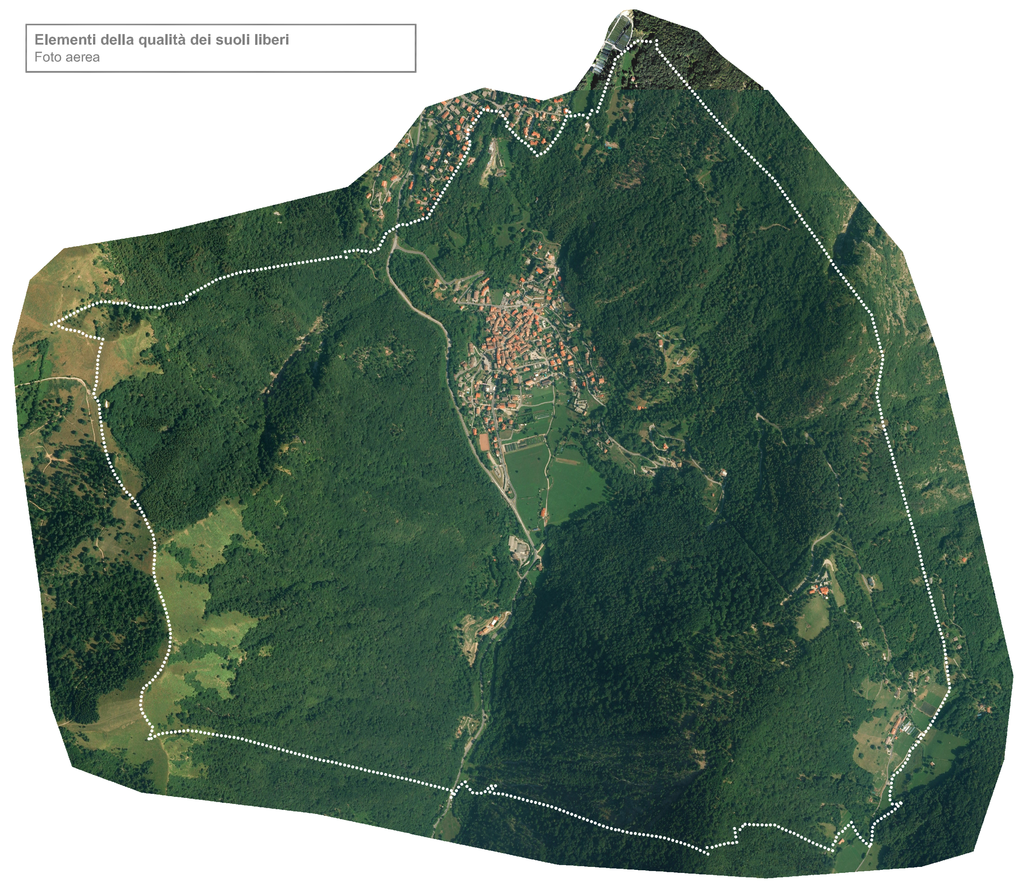
TERRITORI BOSCATI E SEMI-NATURALI (COD. 3)

- BOSCHI DI LATIFOGLIE A DENSITA' MEDIA E ALTA GOVERNATI A CEDUO (cod. 3111)
- BOSCHI DI LATIFOGLIE A DENSITA' BASSA GOVERNATI A CEDUO (cod. 31121)
- BOSCHI MISTI A DENSITA' MEDIA E ALTA GOVERNATI A CEDUO (cod. 31311)
- BOSCHI MISTI A DENSITA' MEDIA E ALTA GOVERNATI AD ALTO FUSTO (cod. 31312)
- PRATERIE NATURALI D'ALTA QUOTA IN ASSENZA DI SPECIE ARBOREE ED ARBUSTIVE (cod. 3211)
- CESPUGLIETI CON PRESENZA SIGNIFICATIVA DI SPECIE ARBUSTIVE ALTE ED ARVOREE (cod. 3241)
- CESPUGLIETI IN AREE AGRICOLE ABBANDONATE (cod. 3242)

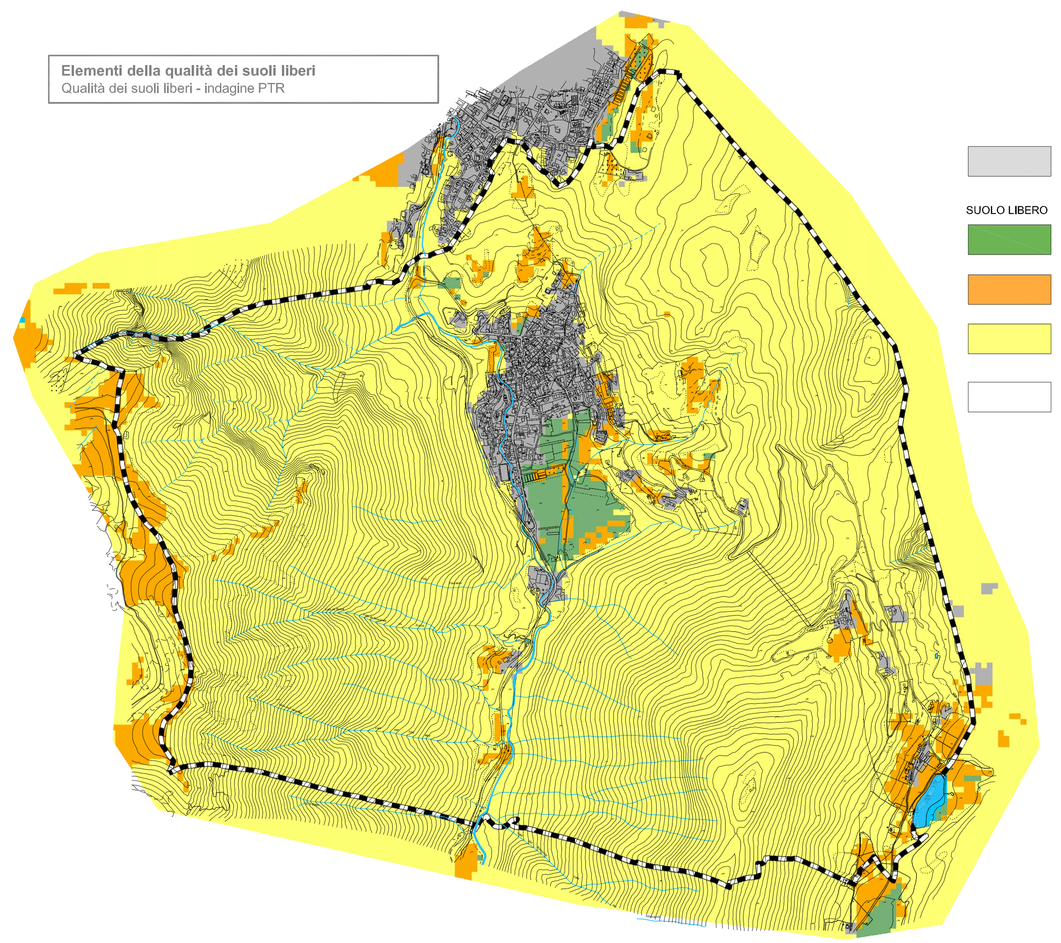
USO AGRICOLO - SIARL - REGIONE LOMBARDIA AGRICOLTURA - Aggiornamento18.07.2018

- PARTICELLE AGRICOLE DICHIARATE DAI PRODUTTORI AGRICOLI

Elementi della qualità dei suoli liberi
Foto aerea



Elementi della qualità dei suoli liberi
Qualità dei suoli liberi - indagine PTR

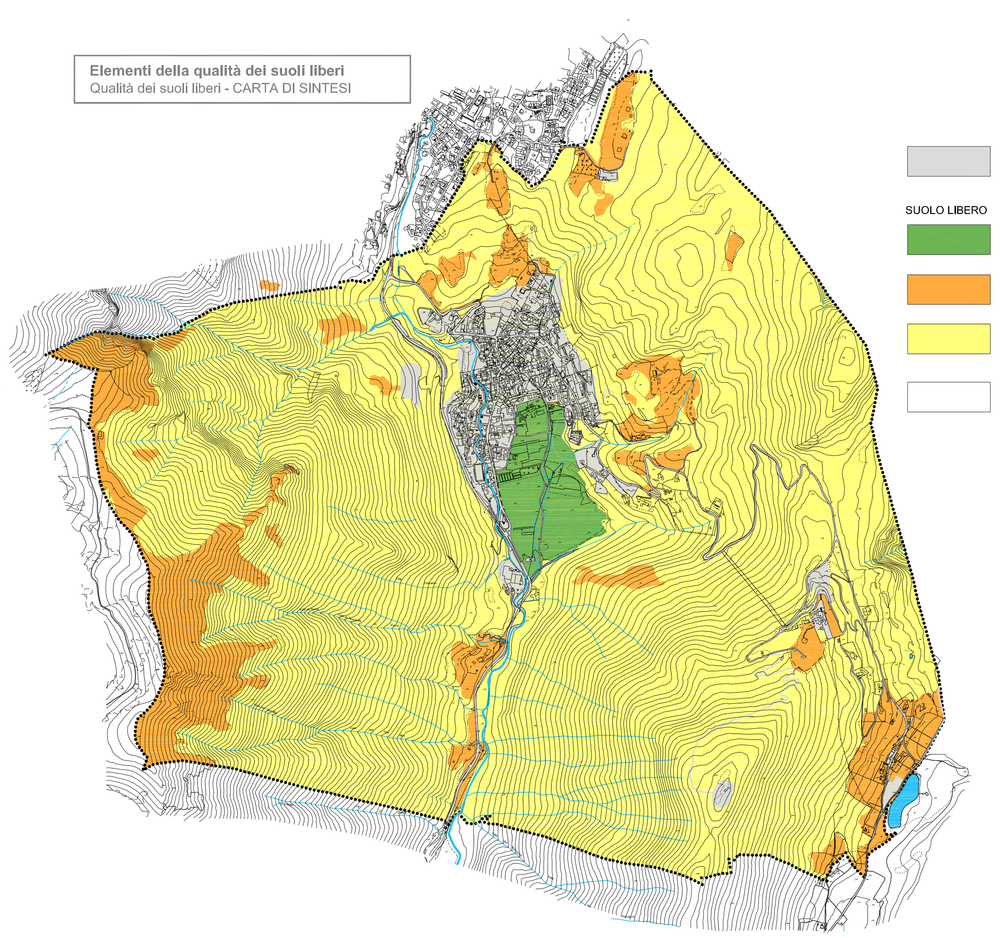


- SUPERFICIE URBANIZZATA ED URBANIZZABILE (PGT Vigente)

SUOLO LIBERO

- QUALITA' ALTA
- QUALITA' MEDIA
- QUALITA' BASSA
- SUOLO LIBERO NON AGRICOLO
  Rocce, ghiaccial, aree sterili, ecc..

Elementi della qualità dei suoli liberi
Qualità dei suoli liberi - CARTA DI SINTESI



- SUPERFICIE URBANIZZATA ED URBANIZZABILE

SUOLO LIBERO

- QUALITA' ALTA
- QUALITA' MEDIA
- QUALITA' BASSA
- SUOLO LIBERO NON AGRICOLO
  Rocce, ghiaccial, aree sterili, ecc..

COMUNE DI

Barni

PROVINCIA DI COMO

VARIANTE GENERALE

Valutazione Ambientale Strategica (V.A.S.)

tavola

3.1

scala 1:10,000

CARTA DEL CONSUMO DI SUOLO

Elementi della qualità dei suoli liberi

a) Indagine acidità dei suoli - carta pedologica
b) Analisi dei suoli liberi (DUSAF agronomico e Siarl)
c) Classi di sensibilità paesistica
d) Foto aerea
e) Qualità dei suoli liberi - indagine PTR
f) Qualità dei suoli liberi - CARTA DI SINTESI

adozione delibera C. C. n° del 2020
approvazione delibera C. C. n° del 2020

Il tecnico
dott. Arch. Marielena Sgroi

Il Sindaco
autorità proponente VAS
Sig. Mauro Caprani

Il Vice Segretario Comunale
autorità competente VAS
Dott.ssa Livia Ciuffi

Tutte le informazioni sono soggette a copyright. Pertanto è vietata ogni diffusione e/o copia senza la preventiva autorizzazione degli autori.
Il loro utilizzo è consentito a scopo non commerciale e con citazione della fonte e dei nominativi degli autori.

Dott. Arch. Marielena Sgroi - Lambrugo (CO) - via C. Battisti, 19 - tel 0313599232 - fax 0313592139 - Mail: elena@studiosgroi.it