LEGENDA

ANALISI PLANIALTIMETRICA

- *Lago di Alserio*
- *258 - 260 metri sul livello del mare*
- *260 - 270 metri sul livello del mare*
- *270 - 280 metri sul livello del mare*
- *280 - 290 metri sul livello del mare*
- *290 - 300 metri sul livello del mare*
- *300 - 310 metri sul livello del mare*
- *310 - 320 metri sul livello del mare*
- *320 - 330 metri sul livello del mare*
- *330 - 340 metri sul livello del mare*
- *340 - 350 metri sul livello del mare*
- *ambiti boscati*

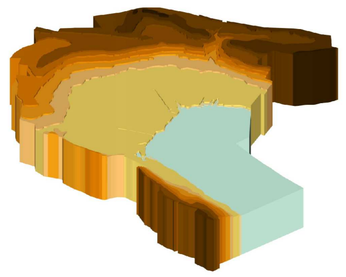

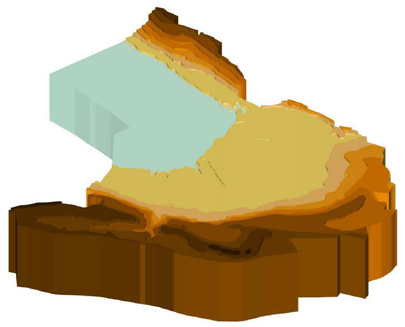

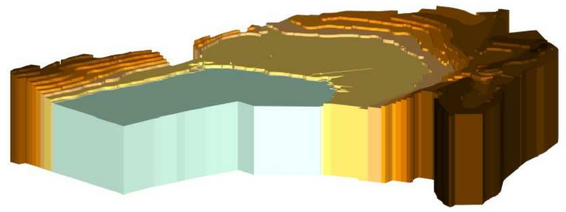

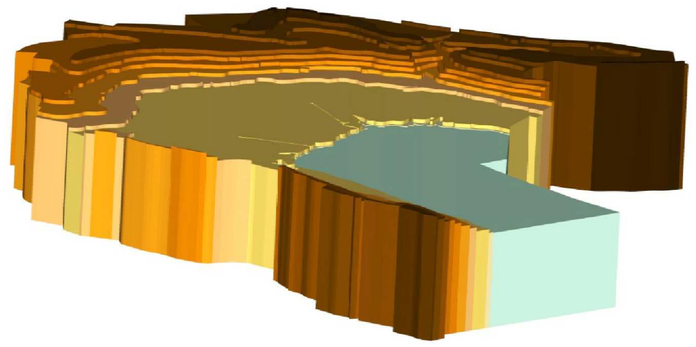

COMUNE DI

Alserio

PROVINCIA DI COMO

DOCUMENTO UNICO

L.R 12/2005 - L.R. 4/2008

- *DOCUMENTO DI PIANO*
- *PIANO DELLE REGOLE*
- *PIANO DEI SERVIZI*
- *V.A.S.*

P. G. T.

PIANO DI GOVERNO DEL TERRITORIO

approvazione delibera C. C. n°17 del 16.04.2009 - pubblicato su B.U.R.L. n° 30 del 29.07.2009
1ª variante app. delibera C. C. n° 28 del 26.09.2012 - pubblicato su B.U.R.L. n° 44 del 31.10.2012
2ª variante app. delibera C. C. n° 28 del 02.10.2013 - pubblicato su B.U.R.L. n° 49 del 04.12.2013

tavola

9

scala 1:5.000

APPROFONDIMENTI TEMATICI

Carta Planialtimetrica

3^ VARIANTE

delibera di adozione C.C. n° del . .2016
delibera di approvazione C.C. n° del . .2016

il tecnico
dott. Arch. Marielena Sgroi

il sindaco
sig. Stefano Colzani

resp. area
Edilizia Privata ed Urbanistica
arch. Antonino Tramontana

collaboratrice
Silvia Aragona

Tutta la documentazione: parti scritte, fotografie, planimetrie e relative simbologie utilizzate sono coperte da copyright da parte degli autori esterni del progetto.
Il loro utilizzo anche parziale è vietato fatta salva espressa autorizzazione scritta da richiedere agli autori

Dott. Arch. Marielena Sgroi - Lambrugo (CO) - v. C. Battisti, n°19 - tel 031/3590232 - fax 031/3592139 - cell 338/7128010 - Mail: elena@studiosgroi.it