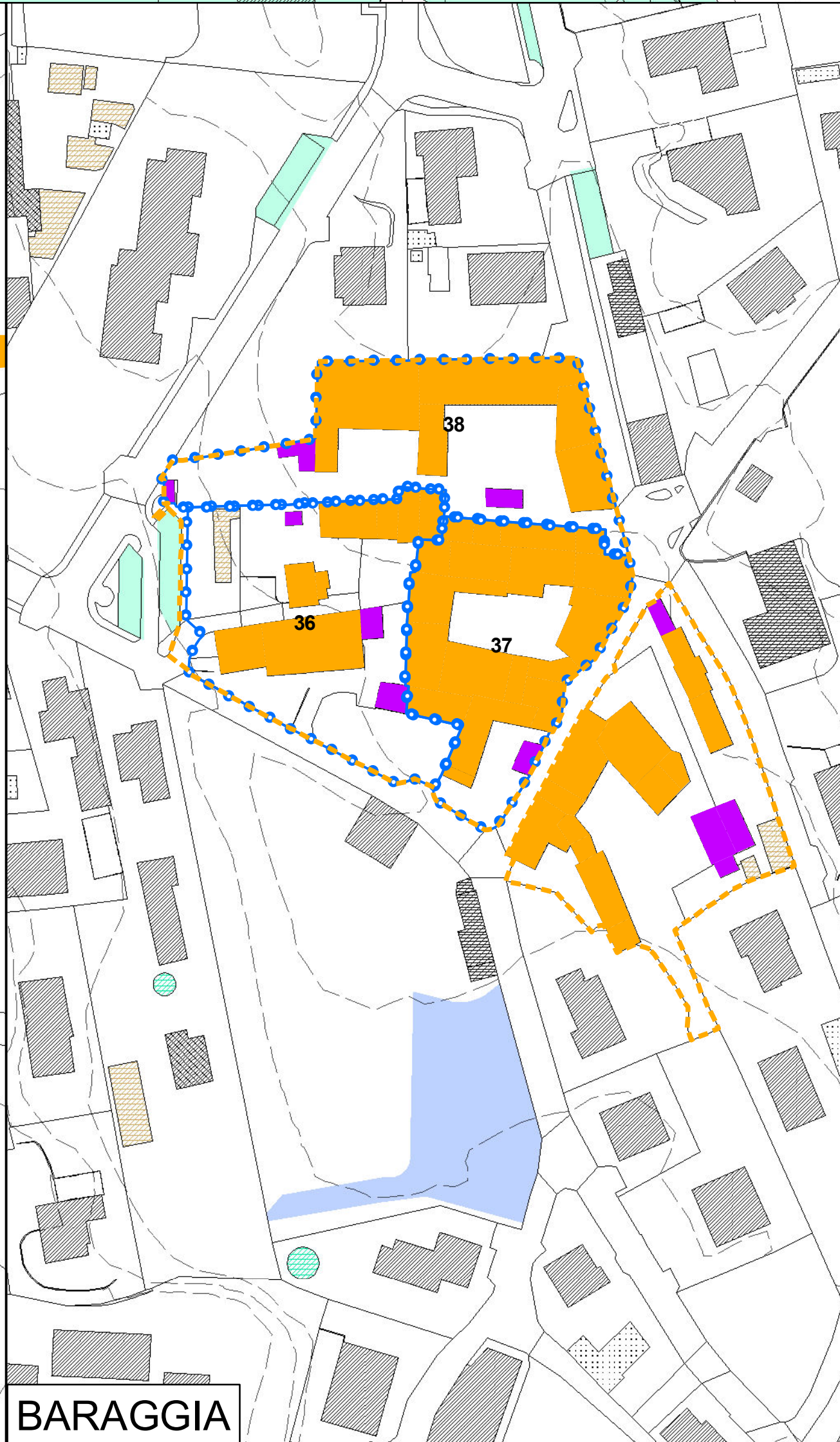
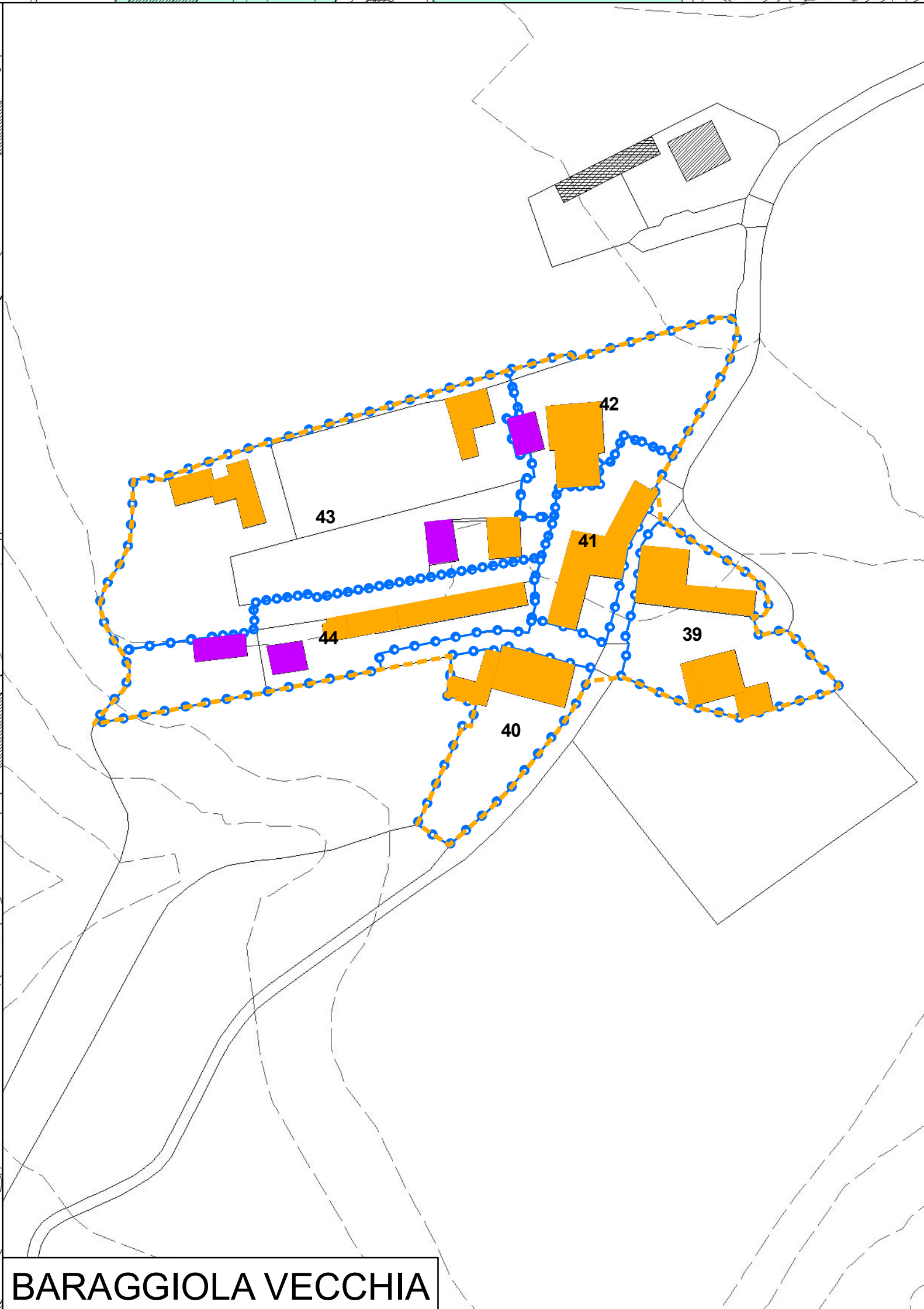


BEVERA



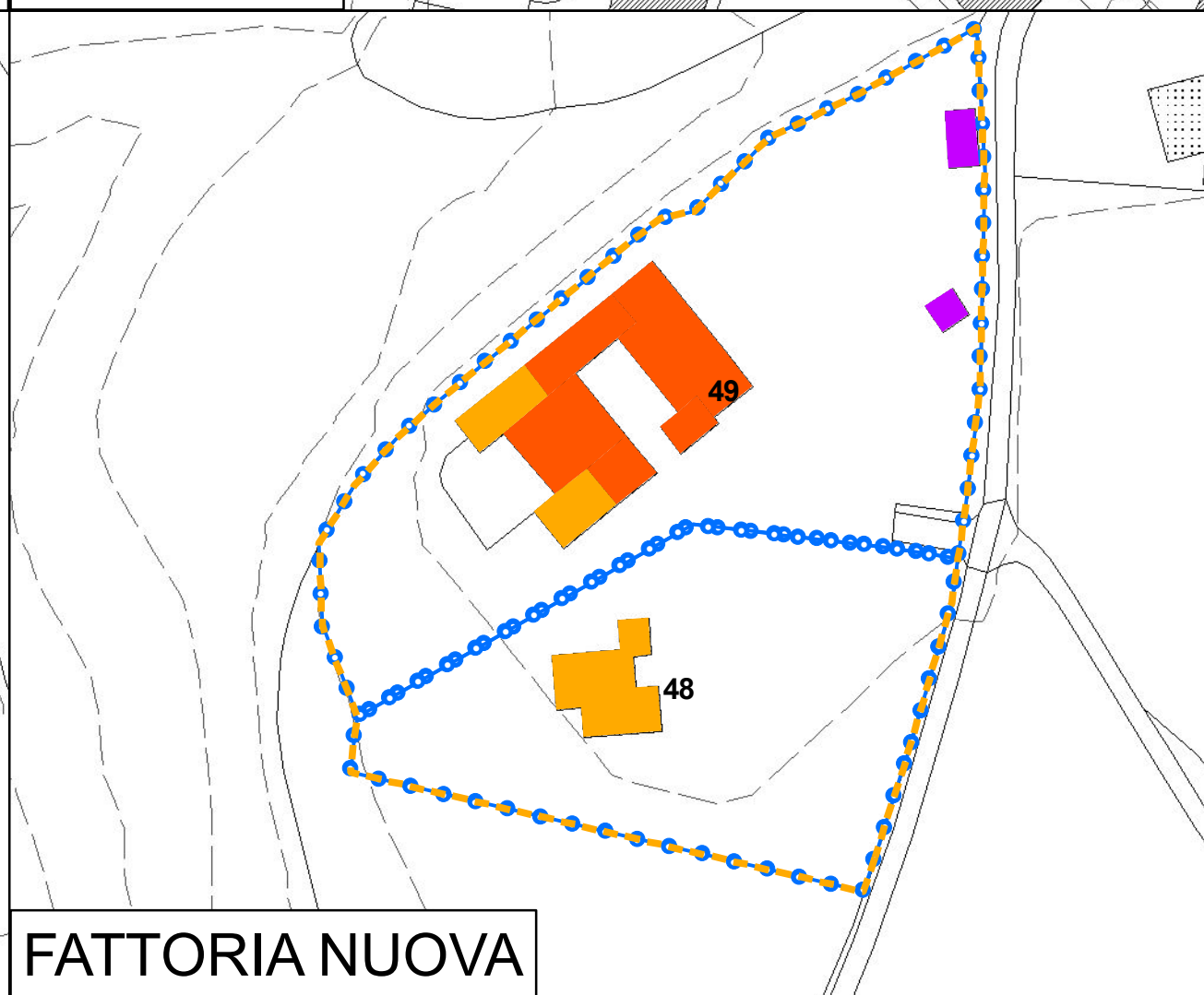
BARAGGIA



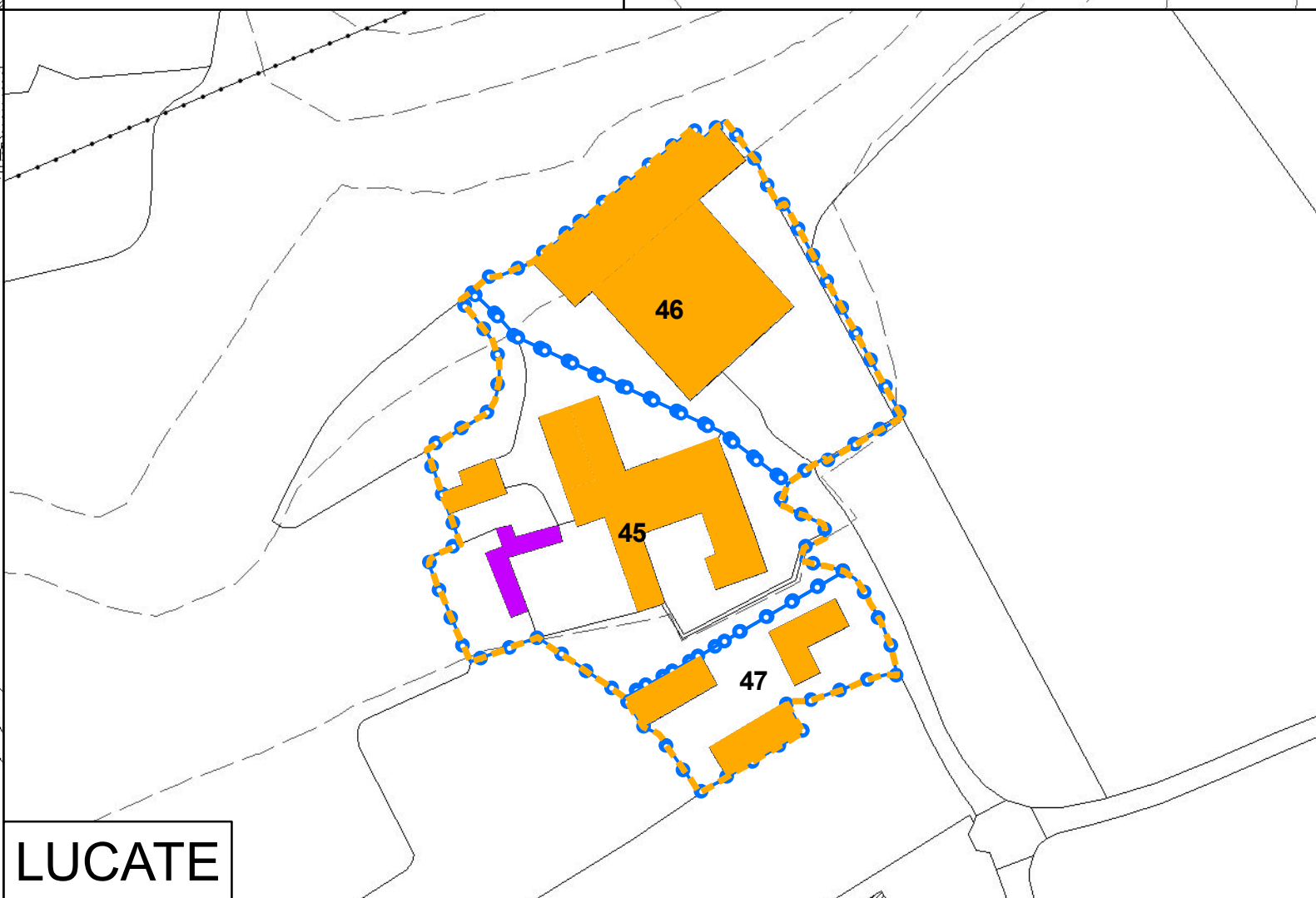
BARAGGIOLA VECCHIA



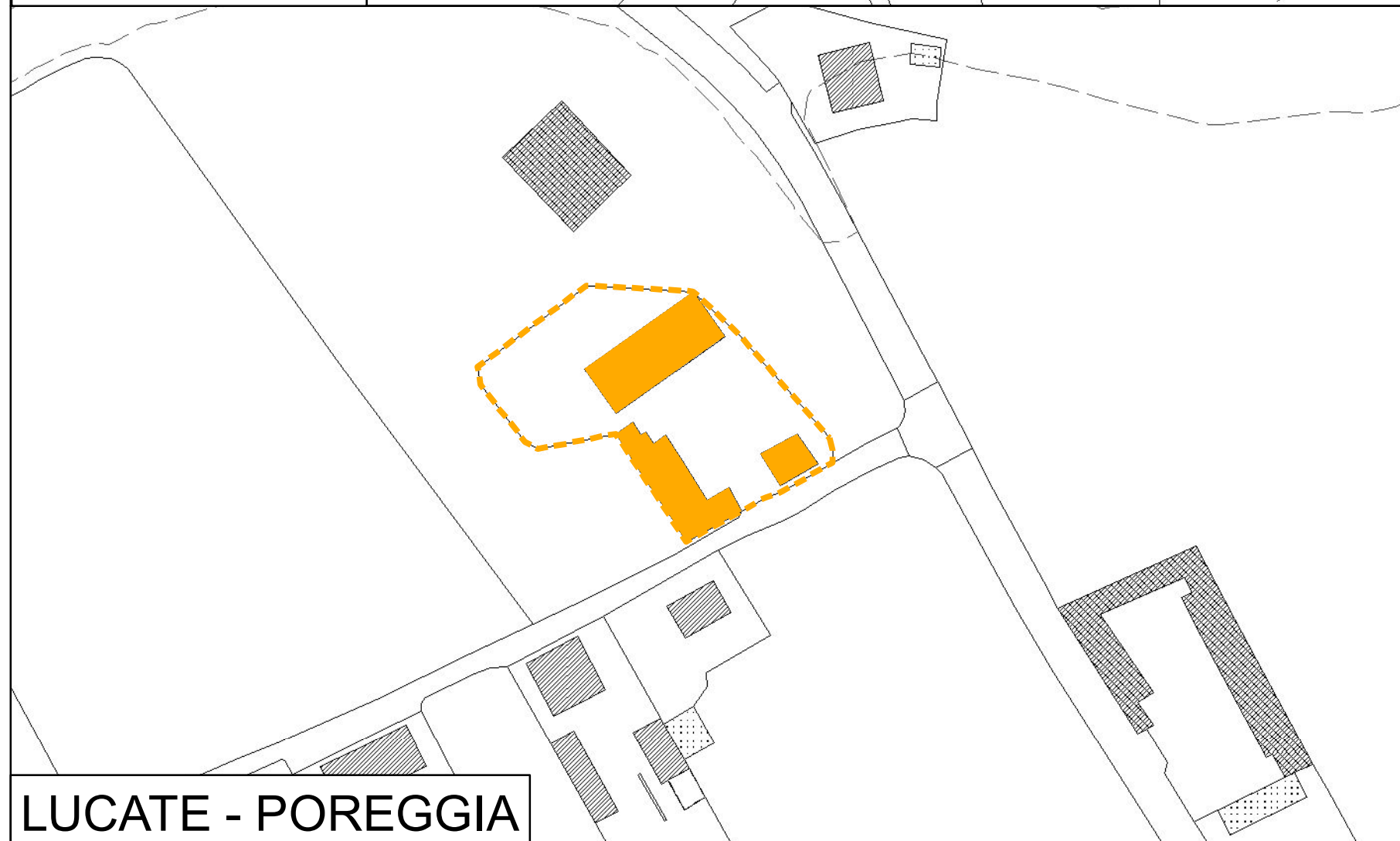
CASA LEGGIO



FATTORIA NUOVA



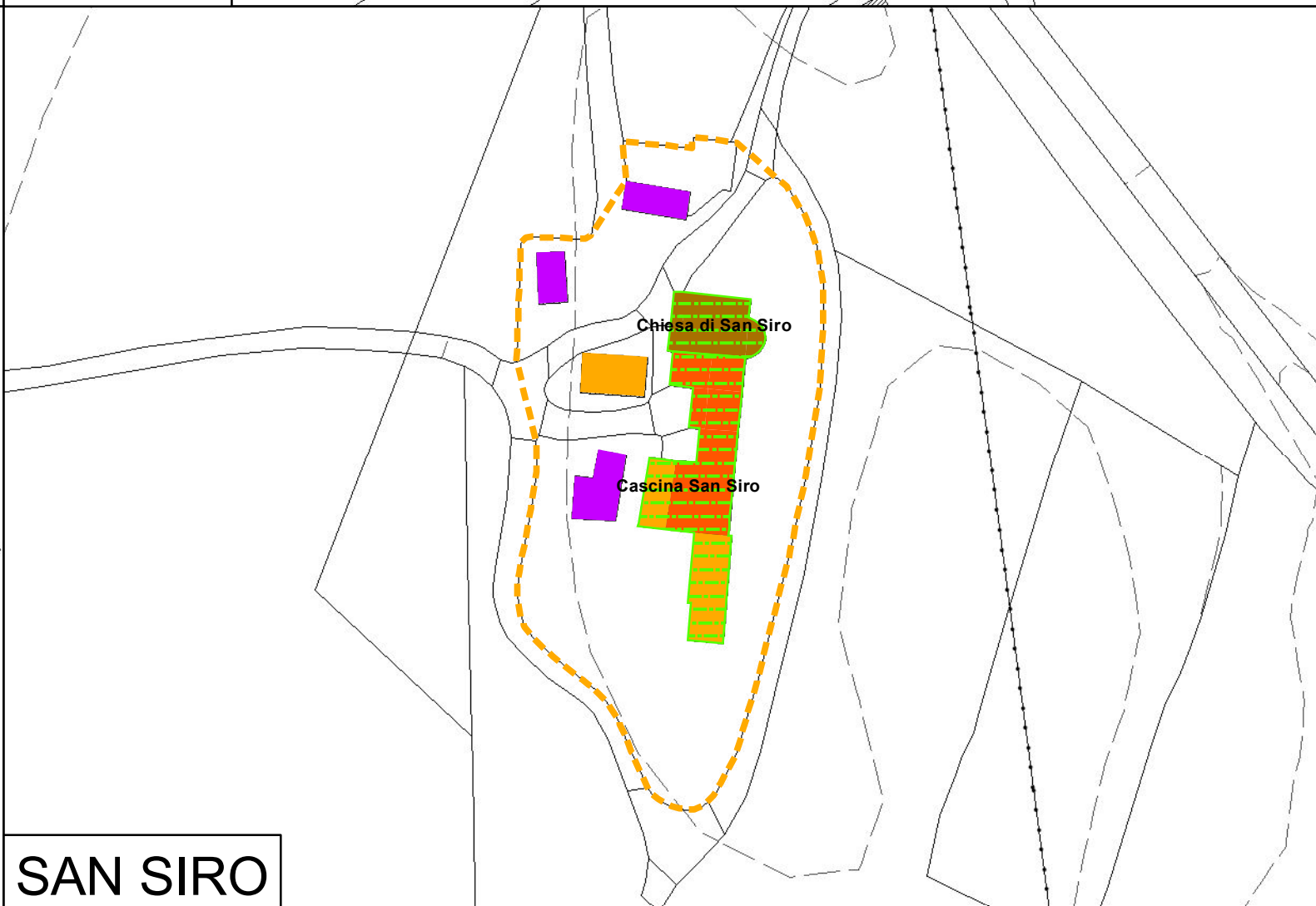
LUCATE



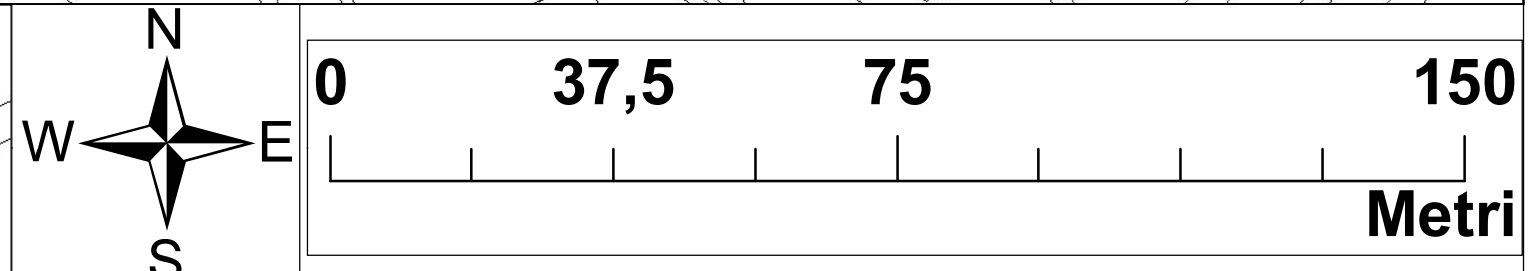
LUCATE - POREGGIA



PIAMO



SAN SIRO



LEGENDA

- Area/attrezzatura per servizi esistente
- Area/attrezzatura per servizi non attuata da PRG e riconfermata dal PGT
- Area/attrezzatura per servizi di progetto
- Perimetro del Nucleo di Antica Formazione (Art. 28 NIA)
- Beni/edifici vincolati ex D.Lgs. 42/2004 e s.m.i.
- Beni/edifici vincolati dal PGT
- Zona di rischio archeologico
- Ambito nel NAF soggetto a Piano Attuativo (Art. 28 NIA)
- Subambito nel NAF da assoggettare a Piano Attuativo (Art. 28 NIA)
- Interventi ammessi sugli edifici nel NAF (Art. 28 c. 5 lett. b NIA - tabella)*
- Restauro conservativo (interventi conservativi)
- Risanamento conservativo (interventi adeguativi)
- Ricostruzione semplice/Ricomposizione volumetrica (interventi modificativi)
- Demolizione definitiva senza ricostruzione (interventi modificativi)

**PT** **COMUNE DI VIGGIU'**  
Piano di Governo del Territorio  
L.R. 12/2005  
Via Roma, 10  
21059 (VA)  
Tel. 0332-438108  
Fax 0332-438861

Il Sindaco \_\_\_\_\_  
Il Segretario Comunale \_\_\_\_\_  
I progettisti \_\_\_\_\_  
Adozione c.c. \_\_\_\_\_ n° \_\_\_\_\_ del \_\_\_\_\_  
Approvazione c.c. \_\_\_\_\_ n° \_\_\_\_\_ del \_\_\_\_\_

**Piano delle Regole**

Tav. PR.04

**Carta dei Nuclei di Antica Formazione (NAF)**

Scala **1: 1.000**

**GRUPPO DI LAVORO**

**CAPOGRUPPO**  
Arch. Paolo Favole  
**Pianificatore Territoriale**  
Marco Cappelletti  
**Dott. Geologo** Daniele Gerosa

**Collaboratore**  
Pianificatore Territoriale  
Marco Angioletti

**PR.**  
**04**